

fast2work



Das Bewegungs-Plus für alle Versicherten.

Because it's the right thing to do

SteigUm.de ist eine Marke der fast2work GmbH



Regionale Mobilitätswende

Machen Sie Ihren Versicherten Lust aufs Radfahren.

Dazu haben wir für zwei Anwendungen vorbereitet, die Sie einfach auf Ihrer Website integrieren und mit Ihrem Logo versehen können:

SteigUm.de

Macht neugierig und überrascht Ihre Versicherten mit verblüffenden Rechenbeispielen, wenn Sie für kurze Strecken vom Auto auf´s Rad umsteigen.

Biketour.Guide

Schlägt Ihren Versicherten aus über 1,6 Mio. ausgewählte Radtouren in Ihrer Nähe in Deutschland vor. Diese lassen sich ganz einfach in ihren Alltag integrieren. Denn sie starten direkt dort, wo sich die Nutzer gerade mit dem Rad befinden. Für die Freizeitplanung gibt es zusätzliche Extras!

Wie das funktioniert?



- 🌱 **Binden Sie den SteigUm.de-Rechner auf Ihrer Website ein**
- 🌱 Arbeitsweg mit **Start- und Zieladresse** eintragen
- 🌱 In weniger als zehn Sekunden gibt es **fünf verblüffende Rechenbeispiele** für den persönlichen Arbeitsweg (Fitness, Umwelt, Sparen)
- 🌱 **Ergebnisse blitzschnell** über Whatsapp, Twitter, Facebook, Mail mit Kollegen, Freunden, Familie teilen



- 🌱 **1,6 Mio. Radtouren** in Deutschland für jeden Rad-Typ
- 🌱 **Branding** der App mit dem Logo Ihrer Versicherung
- 🌱 **Push-Nachrichten** exklusiv an Ihre Versicherten senden
- 🌱 **100% datenschutzkonform, ohne Login und Werbetacking!**



SteigUm.de

Bauen Sie die **White-Label-Lösung** unseres SteigUm.de Rechners auf Ihren Webseiten in **Ihrem CI** ein und lassen Sie Ihre Bürger selber rechnen.

Ersparnis-Rechner

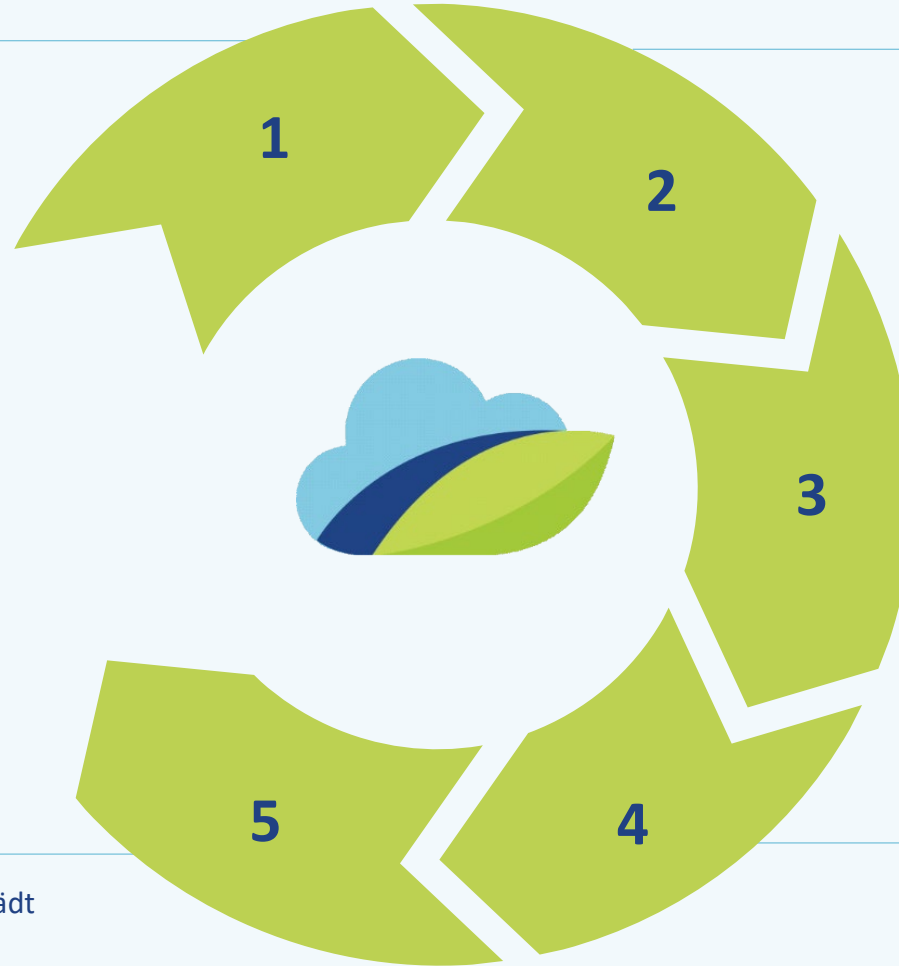
Im oberen Teil der Website gibt der User anonym und 100% datenschutzkonform PLZ vom Wohnort/Arbeitsstelle ein und erhält die Ersparnis gegenüber dem KFZ (3 Typenklassen sind wählbar)

Vorteile

Mit dem gesparten Geld kann der User nun x-mal ins Kino oder Essen gehen oder in den Urlaub fahren. Dabei entlastet er die Umwelt und macht sich fit

Ziel-Finder

Im unteren Teil sind attraktive Tourenziele aus der Region / Umgebung des Users, die zur spontanen Nutzung animieren



 **Biketour.Guide**


Über einen Link gelangt der User zur App und lädt mit dieser die Radstrecke auf sein Handy.
OHNE LOGIN starten und fahren



SteigUm.de - Rechner

Vergleichen - Umsteigen – Sparen

Persönliche Ersparnis beim Verzicht aufs Auto ausrechnen und direkt zu naheliegenden Ausflugszielen radeln.

 **SteigUm.de**

Wo steht Dein Fahrrad?

Gib einfach deine Postleitzahl, Ort und Straße ein

Rechnen

deine Daten werden nicht gespeichert!

Jonas, 31:

"Neue Ziele finden in meiner Umgebung"

Einfach mal raus. Wenn man ein interessantes Ziel hat, macht es einfach mehr Spaß.

f t w in e

AGB Datenschutz Impressum Kontakt

 www.steigum.de



SteigUm.de - Rechner

Überraschende und spannende Rechenergebnisse zeigen, was mit dem eingesparten Geld möglich ist, welche CO₂-Einsparung erzielt wird oder wie sich die persönliche Fitness verbessert.

Aufsteigen und losradeln
Entdecke neue Radwege

Umsteigen und sparen
Rechne aus, was du sparst mit dem Rad

Wo fährst Du hin?

Gefundener Ort: Loxstedt, Niedersachsen, Deutschland

Rechnen

deine Daten werden nicht gespeichert!

Klein

Mittel

Groß

Wie wir rechnen

Deine Ersparnis:

€

Mehr Geld für Urlaub, Freizeit, essen gehen

Autofahren kostet mehr als nur die Tankfüllung. Hier kannst du also richtig sparen.

Monatlich	Jährlich
1.027 €	11.552 €



305 €

x 3
für 1.000 € Urlaub machen

3.428 €

x 156
jemand ins Kino einladen

CO₂ **Dein Beitrag zur Umwelt**

Du entlastest die Umwelt mit dem Umstieg aufs Rad um ca. 21% CO₂ (im Vergleich zur Durchschnittsmenge, die ein Deutscher aktuell in einem Jahr verursacht)

Monatlich	Jährlich
150 kg weniger	1.691 kg weniger

Bäume pflanzen als Kompensation

Dein Umstieg aufs Rad ist vergleichbar mit dem Pflanzen von 136 großen Buchen. Denn die brauchst du aktuell, um den CO₂-Ausstoß deiner Autofahrten zur Arbeit zu kompensieren.

So weit bist Du unterwegs

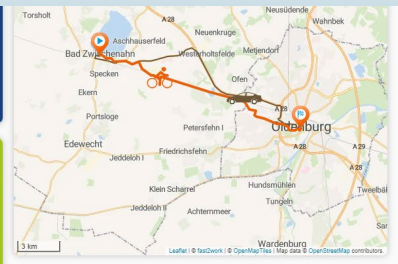
Deine tägliche Fahrradstrecke ist 4 km kürzer als die Autostrecke.

<p>Mit dem Rad 33 km</p>	<p>Mit dem Auto 38 km</p>
------------------------------	-------------------------------

Mehr Fitness

Du bewegst dich täglich 1 Stunde 56 Minuten mehr, wenn du mit dem Fahrrad fährst. Die frische Luft macht den Kopf frei. Du baust Stress ab und Muskeln auf.

Fitness-Plus im Monat	Fitness-Plus im Jahr
38 Std. 34 Min.	433 Std. 57 Min.



Jetzt umsteigen mit

QR-Code klicken oder scannen!

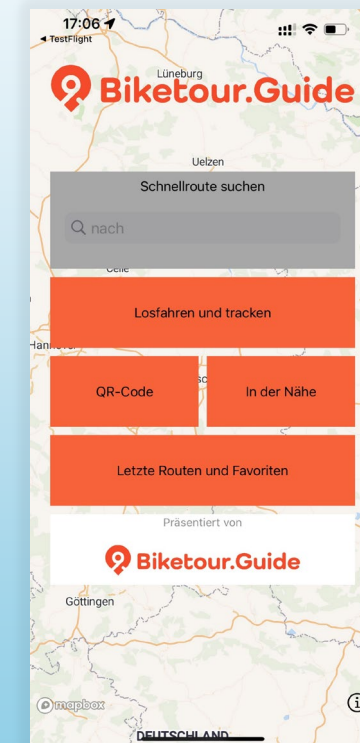
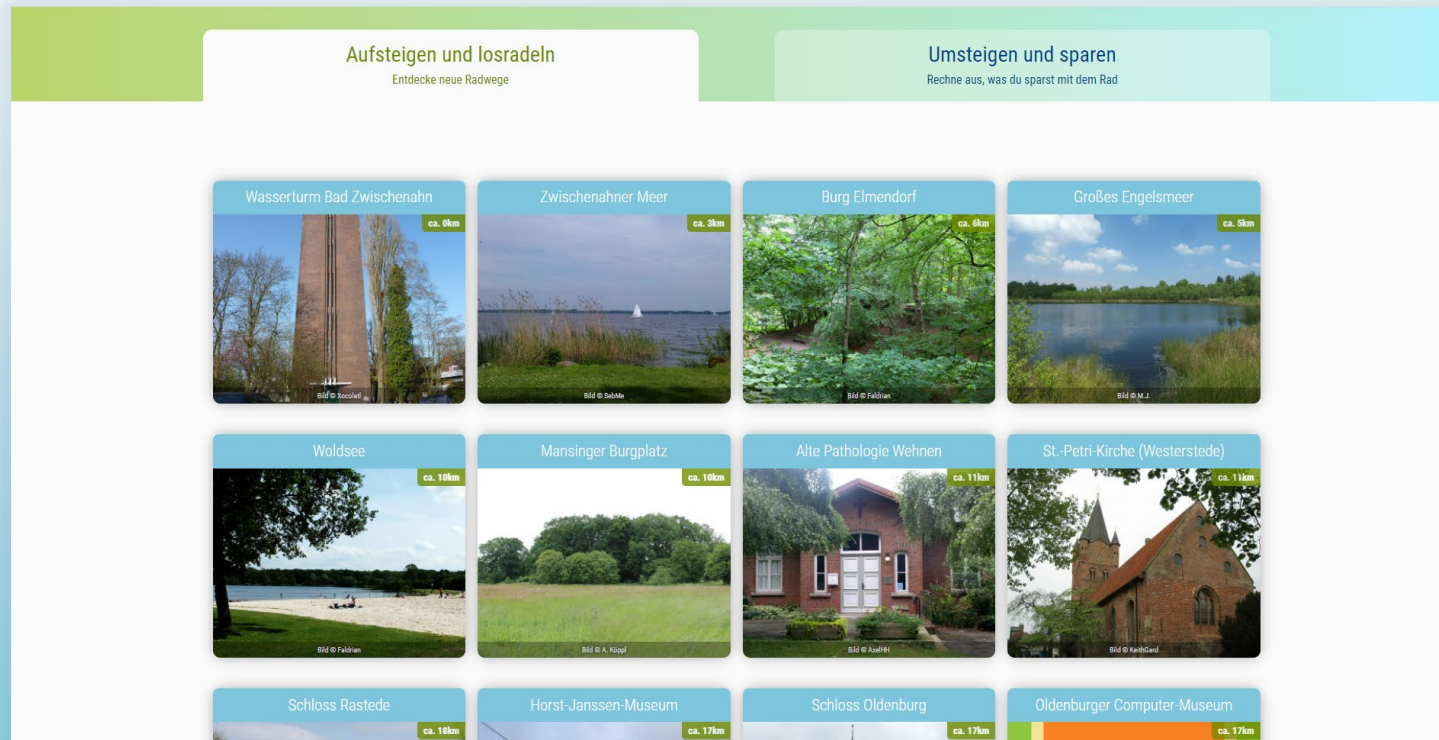
Download als GPX

Download als PDF

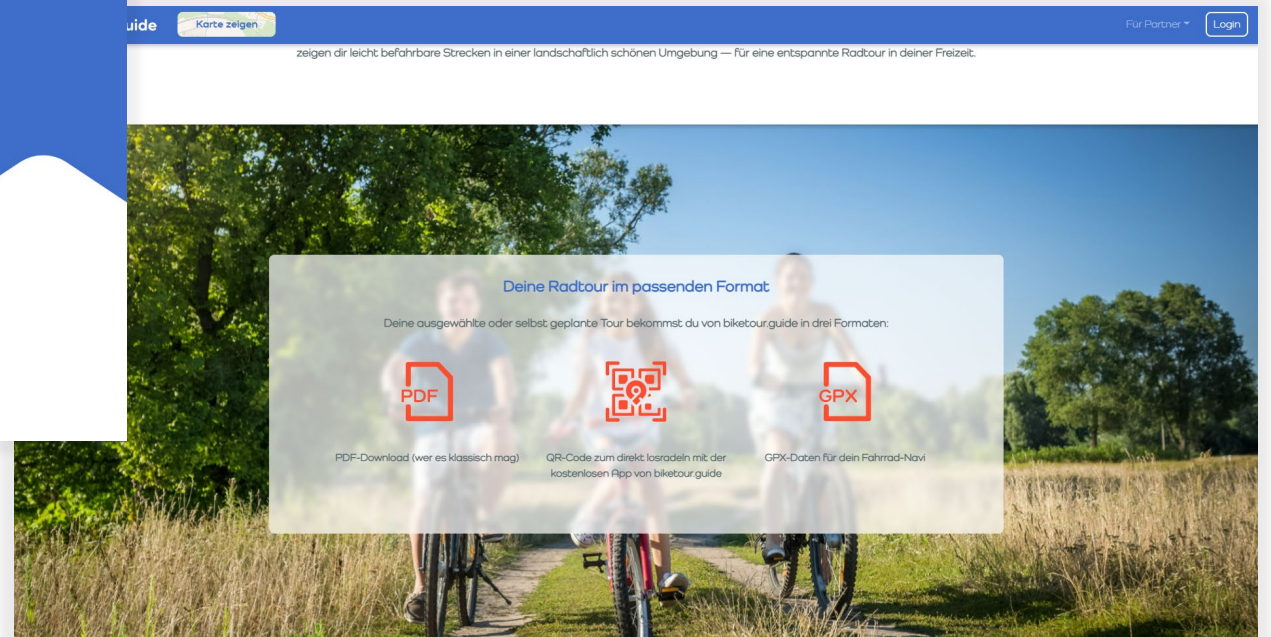
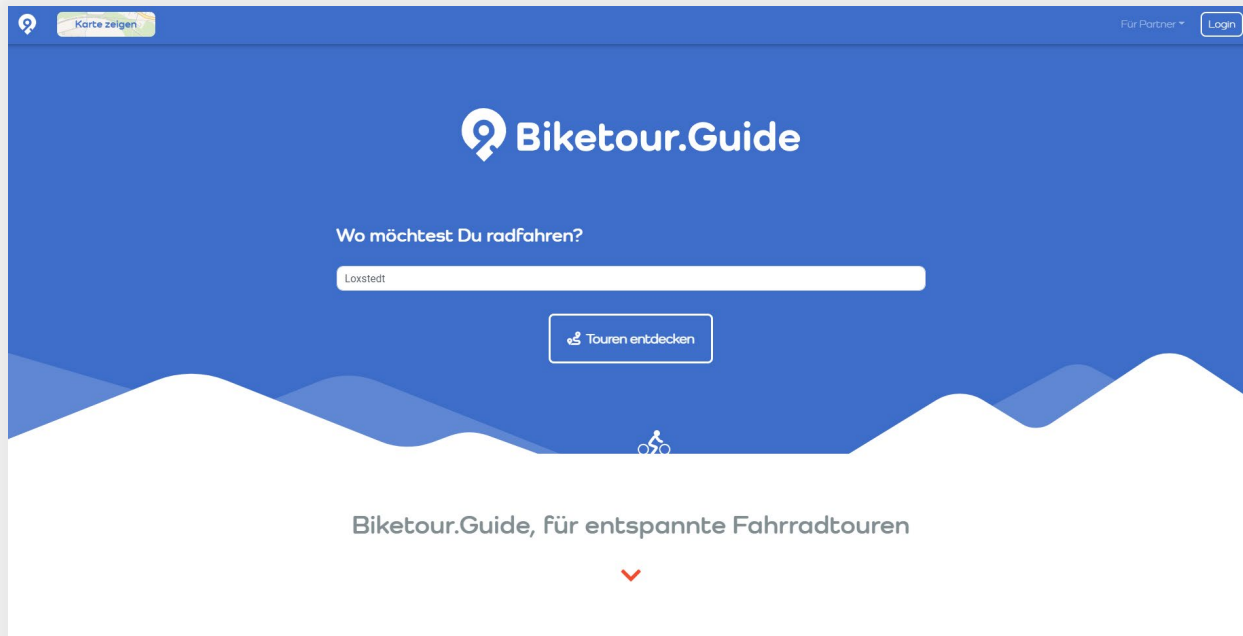


SteigUm.de - Routenplaner

Über 1,6 Mio. bewährte Radrouten in ganz Deutschland (Stand Mai 2022) laden Nutzer zum Entdecken der Region ein. Suchen – Planen – Losradeln. So einfach geht es in Verbindung mit der Biketour.Guide-App.



Einfach losfahren, ohne Login – 100% Datenschutz



Über 1,6 Mio. ausgewählte Radtouren in ganz Deutschland (Stand Mai 2022) - und es werden täglich mehr

Biketour.Guide Karte zeigen Für Partner Login

+ Create my tour

Ergebnisse für Oldenburg

<p>Rundtour Oldenburg (Oldb) Hbf → Schloss Rastede</p> <p>↔ 32 km 105 m Aufwärts 104 m Abwärts</p> <p>41% autofrei 86% gut befestigt</p> <p>Tour entdecken</p>	<p>Rundtour Oldenburg (Oldb) Hbf → Falkensteinsee</p> <p>↔ 62 km 215 m Aufwärts 214 m Abwärts</p> <p>66% autofrei 82% gut befestigt</p> <p>Tour entdecken</p>	<p>Rundtour Oldenburg (Oldb) Hbf → Haus Elsflëth</p> <p>↔ 54 km 138 m Aufwärts 137 m Abwärts</p> <p>36% autofrei 71% gut befestigt</p> <p>Tour entdecken</p>
<p>Rundtour Oldenburg (Oldb) Hbf → Burg Elmendorf</p> <p>↔ 58 km 167 m Aufwärts 173 m Abwärts</p> <p>65% autofrei 62% gut befestigt</p> <p>Tour entdecken</p>	<p>Rundtour Oldenburg (Oldb) Hbf → St. Briccius (Huntlosen)</p> <p>↔ 48 km 141 m Aufwärts 139 m Abwärts</p> <p>65% autofrei 68% gut befestigt</p> <p>Tour entdecken</p>	<p>Rundtour Oldenburg (Oldb) Hbf → Wasserturm Bad Zwischenahn</p> <p>↔ 46 km 133 m Aufwärts 139 m Abwärts</p> <p>66% autofrei 68% gut befestigt</p> <p>Tour entdecken</p>



Empfehlungen

de Für Partner Login

ede → Haus El...

Biketour.Guide

LOSFAHREN

Direkt losfahren?

Ohne Anmeldung direkt mit der biketour.guide-App starten

QR-Code klicken oder scannen!

App installieren!

App Store

Google play

Ohne App geht's auch

Download als GPX

Download als PDF

99% Gut befestigt
1% Befestigt

2% Autofrei
97% Normaler Verkehr
1% Unbekannt



MOBILITY
DATA SERVICE

fast2work

because it's
THE RIGHT THING TO DO!

www.fast2work.de

✉ info@fast2work.de

☎ 0441- 99 85 800

fast2work GmbH | Wickenweg 52, 26125 Oldenburg

Deutschland will bis 2030 Fahrradland werden und fördert nachhaltige Mobilität. Zwar besitzen rund 85 % der Deutschen ein Fahrrad, nutzen es aber kaum.
Gemeinsam mit Ihnen machen wir den Deutschen Lust aufs Radfahren und das Fahrrad zum Fortbewegungsmittel Nummer 1.
Für ein besseres Klima, mehr Bewegung, Gesundheit und Wirtschaftswachstum.